



ประกาศสำนักงานการปฏิรูปที่ดินจังหวัดอุดรธานี
เรื่อง ผลการคัดเลือกและจัดที่ดินให้แก่เกษตรกรผู้รับมรดกสิทธิการเข้าทำประโยชน์ในเขตปฏิรูปที่ดิน
(ฉบับที่ ๒๑)
พ.ศ. ๒๕๖๙

ด้วยเกษตรกรได้ยื่นคำขอรับมรดกสิทธิการเข้าทำประโยชน์ในเขตปฏิรูปที่ดิน ต่อสำนักงานการปฏิรูปที่ดินจังหวัดอุดรธานี (ส.ป.ก.อุดรธานี) ได้ตรวจสอบแล้วว่าเป็นทายาทของเกษตรกรตามมติคณะกรรมการปฏิรูปที่ดินเพื่อเกษตรกรรม ครั้งที่ ๗/๒๕๔๔ วันที่ ๘ พฤศจิกายน ๒๕๔๔ โดยผู้ขอรับมรดกสิทธิเป็นเกษตรกร ประกอบอาชีพเกษตรกรรมเป็นหลัก เป็นผู้มีความซื่อสัตย์ ไม่มีลักษณะต้องห้าม และอยู่ในหลักเกณฑ์การยื่นคำขอตามที่กฎหมายและระเบียบของ ส.ป.ก. กำหนด โดยยินยอมปฏิบัติตามระเบียบคำสั่ง คำแนะนำ และเงื่อนไขที่คณะกรรมการปฏิรูปที่ดินเพื่อเกษตรกรรม และคณะกรรมการปฏิรูปที่ดินจังหวัดอุดรธานีได้กำหนดไว้ และไม่ปรากฏพยานหลักฐานแสดงการขาดคุณสมบัติ หรือมีลักษณะต้องห้าม ขณะที่พิจารณาเสนอปฏิรูปที่ดินจังหวัดอุดรธานีในฐานะผู้ได้รับมอบหมายจากเลขาธิการสำนักงานการปฏิรูปที่ดินเพื่อเกษตรกรรม (ส.ป.ก.)

อาศัยอำนาจตามความในข้อ ๑๑ ข้อ ๑๖ และข้อ ๕๔ แห่งระเบียบคณะกรรมการปฏิรูปที่ดินเพื่อเกษตรกรรม ว่าด้วยหลักเกณฑ์ วิธีการ และเงื่อนไขในการคัดเลือกและจัดที่ดินให้แก่เกษตรกร การโอนหรือตกทอดทางมรดกสิทธิการเข้าหรือเช่าซื้อ และการจัดการทรัพย์สินและหนี้สินของเกษตรกรผู้ได้รับที่ดิน พ.ศ. ๒๕๖๔ แก้ไขเพิ่มเติม (ฉบับที่ ๒) พ.ศ. ๒๕๖๖ ประกอบคำสั่ง ส.ป.ก. ที่ ๔๐๓/๒๕๖๔ สั่ง ณ วันที่ ๑๖ กรกฎาคม พ.ศ. ๒๕๖๔ และมติคณะกรรมการปฏิรูปที่ดินเพื่อเกษตรกรรม ครั้งที่ ๗/๒๕๔๔ วันที่ ๘ พฤศจิกายน ๒๕๔๔ เรื่อง ปรับปรุงหลักเกณฑ์ในการโอนและการตกทอดทางมรดกสิทธิการเข้าทำประโยชน์ จึงมีคำสั่งอนุญาตให้เกษตรกรรับมรดกสิทธิการเข้าทำประโยชน์ในเขตปฏิรูปที่ดินจังหวัดอุดรธานี ตามรายชื่อเกษตรกรและข้อมูลแปลงที่ดินที่ปรากฏในบัญชี ก. แนบท้ายประกาศนี้ และให้เกษตรกรผู้ได้รับการจัดที่ดินตามรายชื่อดังกล่าวเข้ารับมอบหนังสืออนุญาตให้เข้าทำประโยชน์ในเขตปฏิรูปที่ดิน (ส.ป.ก. ๔-๐๑) ตามวัน เวลาราชการ ณ ส.ป.ก.อุดรธานี พร้อมแสดงบัตรประจำตัวประชาชน หากผู้รับคำสั่งข้างต้นไม่เห็นด้วยกับคำสั่งนี้ให้ยื่นอุทธรณ์ต่อปฏิรูปที่ดินจังหวัดอุดรธานี ภายในสามสิบวันนับแต่วันปิดประกาศนี้

อนึ่ง กรณีปรากฏข้อเท็จจริงอันเป็นสาระสำคัญเกี่ยวกับคุณสมบัติของผู้ได้รับมรดกสิทธิหรือจัดที่ดินรายใดว่าขาดคุณสมบัติหรือมีลักษณะต้องห้ามที่ไม่มีสิทธิได้รับการคัดเลือกและจัดที่ดิน จะดำเนินการกระบวนการเพิกถอนคำสั่งอนุญาตให้เข้าทำประโยชน์ในเขตปฏิรูปที่ดินและจัดที่ดินสำหรับรายนั้นต่อไป

จึงประกาศมาเพื่อทราบโดยทั่วกัน

ประกาศ ณ วันที่ ๒๕ มีนาคม พ.ศ. ๒๕๖๙

(นางธารทิพย์ บำรุงรส)

ปฏิรูปที่ดินจังหวัดอุดรธานี

สำนักงานการปฏิรูปที่ดินจังหวัดอุดรธานี
 บัญชีรายละเอียดการขอรับมรดกสิทธิกรเข้าทำประโยชน์ในเขตปฏิรูปที่ดิน
 อ่างางพิจารณาอนุญาตของปฏิรูปที่ดินจังหวัด(ปทจ.)
 วันที่ทำคำสั่ง..... 24 มี.ค. 2563


บัญชี ก
 แผ่นที่ ๑/๑


ลำดับ	เจ้ามรดกสิทธิ ชื่อ - สกุล	รายละเอียดเกี่ยวกับที่ดิน(แปลงเดิม)					ลำดับ	ผู้รับมรดกสิทธิ ชื่อ - สกุล	ความสัมพันธ์	รายละเอียดเกี่ยวกับที่ดิน(แปลงแบ่งรังวัดใหม่)					ที่ตั้งที่ดิน			วิธีการจัด	คำสั่งปฏิรูปที่ดินจังหวัด
		แปลงที่	กลุ่มที่/ระหว่าง	ไร่	งาน	วา				แปลง	ระหว่าง	ไร่	งาน	ตรว.	หมู่	ตำบล	อำเภอ		
๑	นางเลื่อน คิมัน	๕	๕๑๔๒	๖๘	๑	๘๐	๑	นางกัญญาณีรัฐตา อีเดล	ผู้สืบสันดานชั้นบุตร	๒๗	๕๕๔๔๑๓๘๘๐	๓๓	๓	๒๓	๕	คำด้วง	บ้านผือ	จัดให้เข้าทำประโยชน์	อนุญาต
							๒	นางรุณฤศม์ คิมัน	ผู้สืบสันดานชั้นบุตร	๒๘	๕๕๔๔๑๓๘๘๐	๓๓	๓	๒๓	๕	คำด้วง	บ้านผือ	จัดให้เข้าทำประโยชน์	อนุญาต
							๓	นายประวี คิมัน	ผู้สืบสันดานชั้นบุตร	๒๙	๕๕๔๔๑๓๘๘๐	๓๓	๑	๒๑	๕	คำด้วง	บ้านผือ	จัดให้เข้าทำประโยชน์	อนุญาต

ห้ามมิให้ผู้ใดนำข้อมูลส่วนนี้ไปเปิดเผยต่อสาธารณชนโดยมิได้รับความยินยอมจากเจ้าของข้อมูลส่วนบุคคล หากฝ่าฝืนต้องระงับตามกฎหมาย

เจ้ามรดกจำนวน ๑ ราย จำนวน ๑ แปลง ผู้ขอรับมรดกสิทธิจำนวน ๓ ราย จำนวน ๓ แปลง เนื้อที่ประมาณ ๖๔-๐-๔๔ ไร่


 (นายวินัย จันทะคะมุด)
 นิติกรชำนาญการ


 (นางสาวรัตติ มณีจันทร์)
 นิติกรชำนาญการพิเศษ
 ผู้อำนวยการกลุ่มกฎหมาย


 (นางธรรทิพย์ บำรุงรส)
 ปฏิรูปที่ดินจังหวัดอุดรธานี

แผนที่แปลงที่ดิน

ระวาง/กลุ่มที่ 5444I1880 แปลงเลขที่ 27 หมู่ที่ ตำบล

อำเภอ จังหวัด อุดรธานี

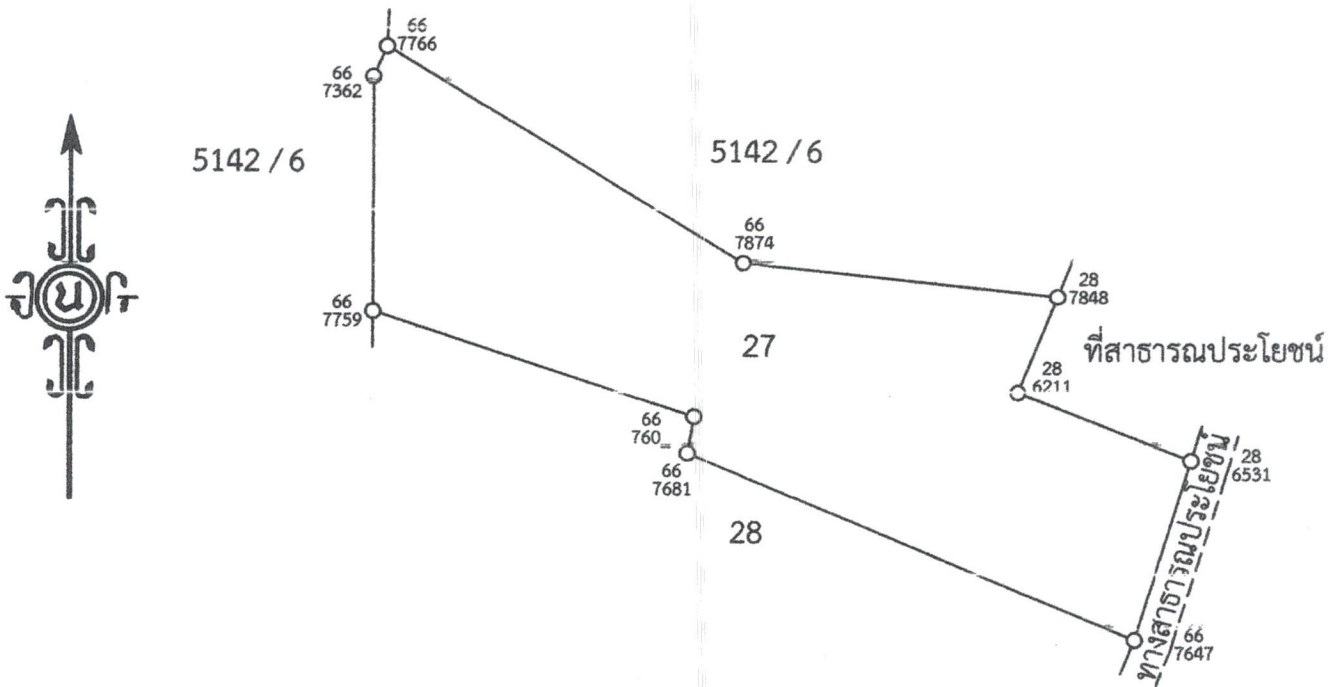
เนื้อที่ประมาณ 34 ไร่ งาน ตารางวา

ผู้สำรวจรังวัด ตำบลหม่ง รังวัดวันที่ / /

มาตราส่วนในระวาง ส.ป.ก. 1 : 4,000

มาตราส่วน 1 : 4,000

รูปแผนที่



ลงชื่อผู้สำรวจรังวัด นายวีระวุฒิ ทบวัน ลงชื่อผู้จำลอง

ลงชื่อผู้ตรวจ นายศราวุฒิ คำโคตร วัน / เดือน / ปี

แผนที่แปลงที่ดิน

ระวาง/กลุ่มที่ 5444I1880 แปลงเลขที่ 28 หมู่ที่ ตำบล

อำเภอ จังหวัด อุดรธานี

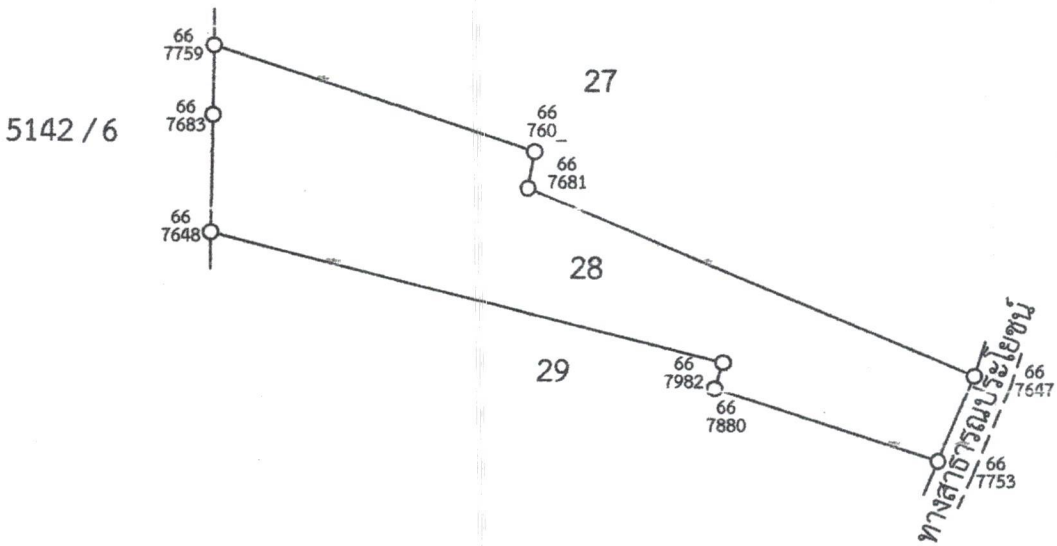
เนื้อที่ประมาณ 18 ไร่ 3 งาน 23 ตารางวา

ผู้สำรวจรังวัด ตำแหน่ง รังวัดวันที่ / /

มาตราส่วนในระวาง ส.ป.ก. 1 : 4,000

มาตราส่วน 1 : 4,000

รูปแผนที่



ลงชื่อผู้สำรวจรังวัด นายวีระวุฒิ ทบวัน ลงชื่อผู้ลอม

ลงชื่อผู้ตรวจ นายศธาวุฒิ คำโคตร วัน / เดือน / ปี

แผนที่แปลงที่ดิน

ระวาง/กลุ่มที่..... 5444I1880 แปลงเลขที่ 29 หมู่ที่..... ตำบล.....

อำเภอ..... จังหวัด..... อุดรธานี.....

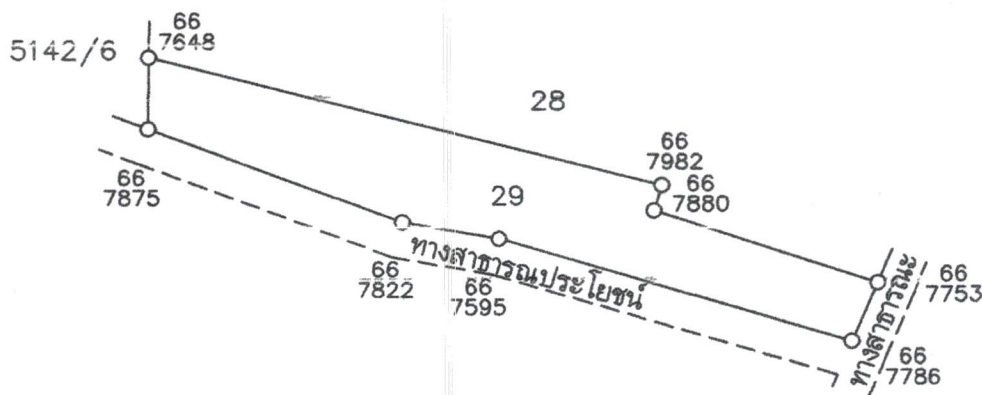
เนื้อที่ประมาณ..... 11 ไร่..... งาน..... 21..... ตารางวา

ผู้สำรวจรังวัด..... นายวีระวุฒิ ทบวัน..... ตำแหน่ง..... ช่างสำรวจ..... รังวัดวันที่..... /..... /.....

มาตราส่วนในระวาง ส.ป.ก. 1 : 4,000

มาตราส่วน 1 : 4,000

รูปแผนที่



ลงชื่อผู้สำรวจรังวัด..... นายวีระวุฒิ ทบวัน..... ลงชื่อผู้จำลอง.....

ลงชื่อผู้ตรวจ..... นายคชาวุฒิ คำโคตร..... วัน / เดือน / ปี..... 27 มี.ค. 2566



ที่ อต ๐๐๑๑/ว ๕๕๕

สำนักงานการปฏิรูปที่ดินจังหวัดอุดรธานี
ถนนบุญยาหาร ตำบลหนองบัว อต ๔๑๐๐๐

๒๔ มีนาคม ๒๕๖๙

เรื่อง ขอความร่วมมือปิดประกาศผลการคัดเลือกและจัดที่ดินให้เกษตรกรผู้รับมรดกสิทธิ
เรียน

สิ่งที่ส่งมาด้วย ประกาศสำนักงานการปฏิรูปที่ดินจังหวัดอุดรธานี เรื่อง ผลการคัดเลือกและจัดที่ดิน
จำนวน ๑ ชุด

ด้วย ปฏิรูปที่ดินจังหวัดอุดรธานี ได้มีคำสั่งอนุญาตให้เกษตรกรรับมรดกสิทธิการเข้าทำ
ประโยชน์ในเขตปฏิรูปที่ดินจังหวัดอุดรธานี ตามระเบียบคณะกรรมการปฏิรูปที่ดินเพื่อเกษตรกรกรรม ว่าด้วย
หลักเกณฑ์ วิธีการ และเงื่อนไขในการคัดเลือกเกษตรกร การโอนหรือตกทอดทางมรดกสิทธิการเข้าหรือเข้าซื้อ และ
การจัดการทรัพย์สินและหนี้สินของเกษตรกรผู้ได้รับที่ดิน พ.ศ.๒๕๖๔ ข้อ ๕๔ ประกอบคำสั่งสำนักงานการ
ปฏิรูปที่ดินเพื่อเกษตรกรกรรม ที่ ๔๐๓/๒๕๖๔ สั่ง ณ วันที่ ๑๖ กรกฎาคม ๒๕๖๔ และหลักเกณฑ์มติคณะกรรมการ
ปฏิรูปที่ดินเพื่อเกษตรกรกรรม ครั้งที่ ๗/๒๕๕๔ วันที่ ๘ พฤศจิกายน ๒๕๕๔ เรื่อง ปรับปรุงหลักเกณฑ์ในการโอนและ
การตกทอดทางมรดกสิทธิการเข้าทำประโยชน์

สำนักงานการปฏิรูปที่ดินจังหวัดอุดรธานี (ส.ป.ก.อุดรธานี) จึงขอความร่วมมือปิดประกาศ
ส.ป.ก.อุดรธานี ในที่เปิดเผยให้ทราบโดยทั่วกัน รายละเอียดตามสิ่งที่ส่งมาด้วย

ทั้งนี้ หากท่านเห็นว่าผู้ได้รับการคัดเลือกและจัดที่ดินรายใดไม่ใช่เกษตรกรผู้มีสิทธิได้รับที่ดิน
ส.ป.ก. หรือมีเหตุคัดค้านอื่นใด ขอให้ท่านยื่นคำร้องคัดค้าน ณ ส.ป.ก.อุดรธานี ภายใน ๓๐ วัน นับแต่วันปิด
ประกาศ และท่านสามารถตรวจสอบแผนผังรูปแปลงที่ดินได้ตาม QR Code แนบท้ายนี้

จึงเรียนมาเพื่อโปรดพิจารณา

ขอแสดงความนับถือ

(นางธารทิพย์ บำรุงรส)
ปฏิรูปที่ดินจังหวัดอุดรธานี



ประกาศผลการคัดเลือก

กลุ่มกฎหมาย

โทร.๐-๔๒๙๒-๐๐๓๓

โทรสาร.๐-๔๒๙๒-๐๐๓๓

Email:Udonthani@alro.go.th

